









## LEGENDA:


### Classe 4 - Fattibilità con gravi limitazioni

 Sottoclasse 4a - Aree comprese nelle fasce di rispetto dei corsi d'acqua appartenenti al reticolo idrico minore

### Classe 3 - Fattibilità con consistenti limitazioni

-  Sottoclasse 3a - Ambito dei versanti di rilievi morenici con acclività localmente superiore a 20°
-  Sottoclasse 3b - Aree destinate ad attività estrattiva (ATEg11 del Piano Cave Provinciale)
-  Sottoclasse 3c - Area ad elevata vulnerabilità degli acquiferi sfruttati ad uso idopotabile
-  Sottoclasse 3d - Area a bassa soggiacenza della falda (ca. < 5 m dal p.c.)
-  Sottoclasse 3e - Aree prevalentemente limo-argillose con limitata capacità portante

### Classe 2 - Fattibilità con modeste limitazioni

 Aree pianeggianti o debolmente acciavi con discrete/buone caratteristiche geotecniche



Comune di  
**Cassina Rizzardi**  
Provincia di Como



**PIANO DI GOVERNO DEL TERRITORIO  
AGGIORNAMENTO DELLA COMPONENTE  
GEOLOGICA, IDROGEOLOGICA E SISMICA**

ai sensi della D.G.R. n.8/7374 del 28 maggio 2008

**Carta di fattibilità delle azioni di piano  
(Piano delle Regole)**

rev. maggio 2012

allegata alla delibera di adozione C. C. n° del ..

allegata alla delibera di approvazione C. C. n° del ..

il tecnico

il sindaco

il segretario



dr. geol. Marco Cattaneo Rovello Porro (Co) via Pagani, 65 - tel. 031/584933 - email: marco.cattaneo@v-ger.it

